






**Draft County Donegal
Development Plan
2018 - 2024**

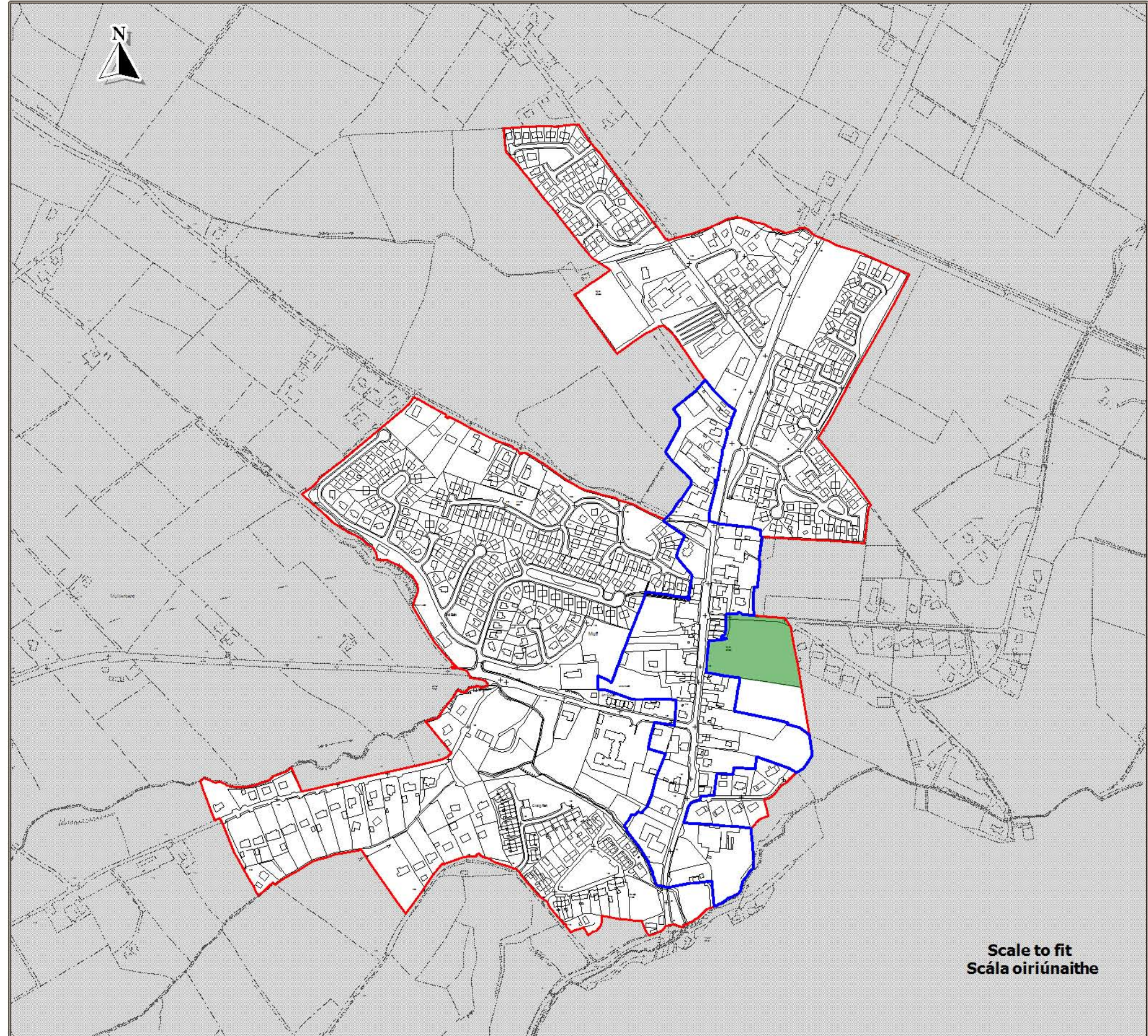
**Dréacht Plean Forbartha
Contae Dhún na nGall
2018 - 2024**

Layer 3 - Map 15.51
Sraith 3 - Léarscáil 15.51

**M u f f
M a g h**

**Settlement Framework
Creat Lonnaíochta**

-  Settlement Envelopes
Imchlúdaigh Lonnaíochta
-  Town Centre
Lár an Bhaile
-  Amenity Areas
Limistéir Thaitneamhachta



**Scale to fit
Scála oiriúnaithe**

Source - Donegal County Council
Foinse - Comhairle Chontae Dhún na nGall

Ordnance Survey Ireland data reproduced under OSI Licence Number 2017/02/CCMA/Donaghal County Council. Unauthorised reproduction infringes Ordnance Survey Ireland and Government of Ireland copyright. Ordnance Survey Ireland, 2017. Donegal County Council, 2017.

Sonraí de chuid Shuirbhéireacht Ordánais Éireann arna atáirgeadh faoi Uimhir Cheadúnais SOÉ 2017/02/CCMA Comhairle Contae Dhún na nGall. Má dhéantar é seo a atáirgeadh gan údarás, sáróidh sé cóipcheart Shuirbhéireacht Ordánais Éireann agus Rialtas na hÉireann. Shuirbhéireacht Ordánais Éireann, 2017. Comhairle Contae Dhún na nGall, 2017.

To be read in conjunction with relevant accompanying text contained in the front section of this appendix as well as other relevant objectives & policies of the CDP.
Le Léamh i gcomhar leis an téacs ábhartha tionlacain atá chun tosaigh sa chuid seo den aguisín chomh maith le cuspóirí agus beartaí ábhartha eile sa PFC.